

四庫全書

史部

欽定四庫全書

欽定皇輿西域圖志卷一目錄

圖考一

皇輿全圖

西域全圖

安西南路圖

安西北路圖一

安西北路圖二

天山北路圖一

天山北路圖二

天山北路圖三

天山南路圖一

天山南路圖二

天山南路圖三

天山南路圖四

天山南路圖五

天山南路圖六

欽定皇輿西域圖志卷一目録

欽定四庫全書

欽定皇輿西域圖志卷一

圖考

臣等謹按周禮職方大司徒土訓諸職並掌土地之圖然核其疆域廣輪與夫墳衍邱陵藪澤之所隸率不出中區九畿而止我

聖朝撫有方夏丕基式閎既哀直省郡邑之記為一統志備列輿圖麟麟炳炳載在冊府官司掌之維西

域古稱絕徼史籍荒邈好博者不過臚舉人物怪異以為侈譚無裨寔用洪惟

聖祖仁皇帝軫情邊計遣使諮訪已繪有全圖勒諸銅版
我

皇上纘承

前烈宏啟新疆準噶爾部回部並入版章分

命臣工傳乘履勘方輿晷度並得諸目擊身親遠近翔實訂證舊圖務俾無毫髮爽進

御之日

宸章寵冠自此冰天火州與腹地川原同登指掌矣茲
輯圖志用尺幅為縮本復據駐防大吏各就所轄
分繪互勘形勢倍顯總圖所未能悉者重以分圖
圖所未能賅者系以帖說而山川端委則務規全
局源流脈絡灼然可尋藩屬疆索亦列簡中用昭
環拱之盛至于由今溯昔累朝沿革之迹約以漢
書為綱領本其道里方位旁叅道元水經循環閱

筭取證新圖合猶符節晉魏以下雖詳略互異而次第可推庶于縱橫上下間得印合今古較如聚米且見

聖代幅員之廣幪覆無外實邁越萬古云志圖考第一

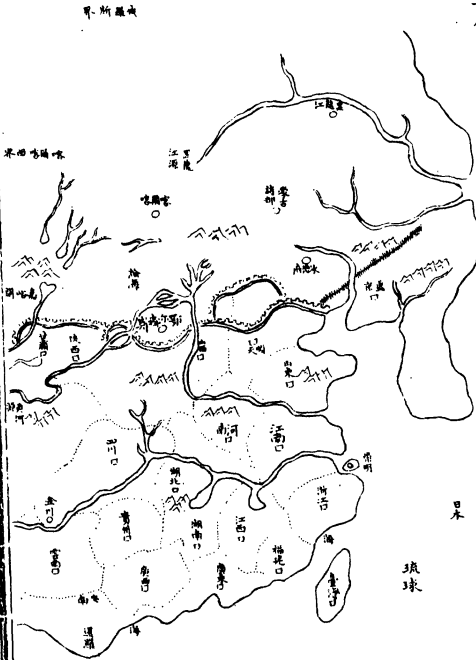
皇

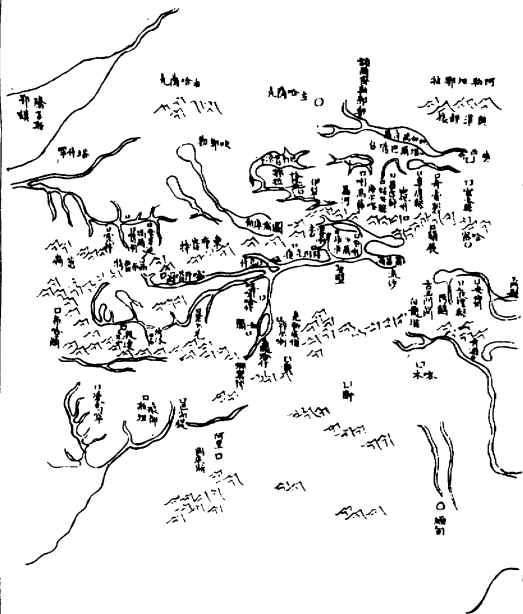
興

人

圖

皇與全圖





金月四屏全書

卷一

皇輿全圖說

中華當大地之東北西域則中華之西北為大地
直北境也自嘉峪關西迄準部回部外列藩部圓
廣二萬餘里其疆圉之濶遠幾與中土埒自古英
君誼辟聲教有所不通有時力征經營而羈縻服
屬卒未聞有混而一之者厥故安在蓋以德之所
覆有其及之必有遺也量之所包有其舉之必有
失也其德與量之弱者即一中華而離為十二合

為六七三分之國南北之朝猶不足以囊括而包
舉必俟諸數十年或數百年而後見大一統之盛
況其外焉者乎若夫德足以充六字而六字不足
以究其德量足以配八極不足以殫其量則舉從
古帝王經營不及之區域亦將全畀之以副德與
量之所歸其事雖創而其理則常也哉

皇上神靈天盭舉堯舜禹湯文武之所以為君者集其
大成以宰制宇內夫固清和咸理矣而無窮之德

量猶恢恢乎有餘地焉於是乎

帝心攸眷

乾貺彌隆用創鴻規以翊我

聖人未有之奇功於前古後今之際而後中土之與西域始合為一家撫斯圖者當凜然於千秋功烈之駭惟我

皇之德與量有以致之此固以堯舜禹湯文武之為君而不能得於中天之世者也

可

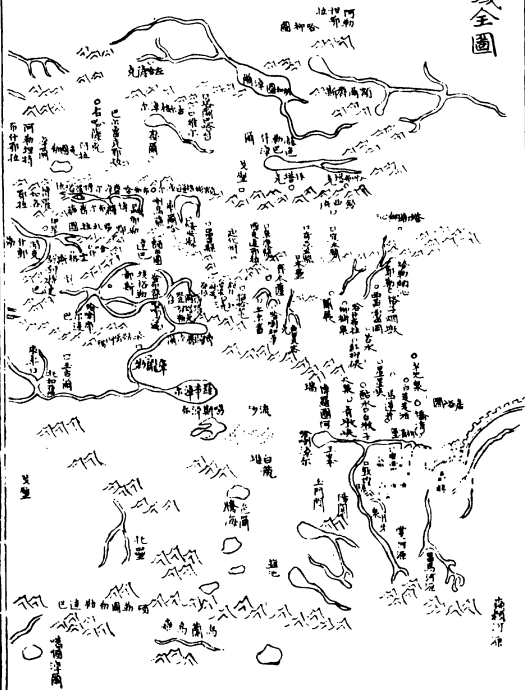
域

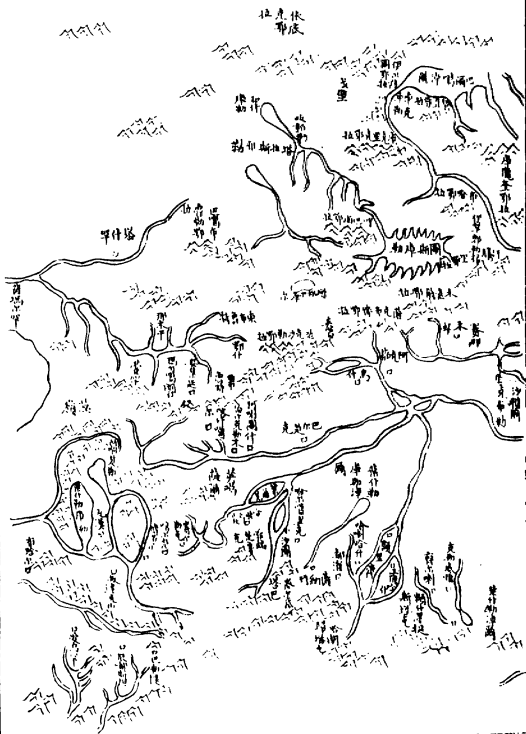
全

圖



西域全圖





西域全圖說

西域在古為西戎自漢孝武始通其境厥後二千年來向背靡常前史備載其事大抵文弱之世規模不遠外夷酋長各若其國以長世稱雄互相吞噬不奉朝命及當中國強盛銳意外攘職貢所通稍受約束三代以降宋時隔越西夏併不獲與接壤明則棄地閉關退蕙已甚其長駕遠馭號稱濶大者莫如漢唐然考其時僅設都護府置羈縻州

虛存統率之名初無服屬之實夷酋之稱王稱汗
畫地以守者自若是以旋服旋叛反覆無定英君
誼辟力征經營訖不能以混一

皇上乾綱獨斷神武布昭初因機會之可乘嗣以根株
之必絕星馳電掃雷厲風行遂使數千年阻深汶
昧之區子臣其民版籍其地咸得耀於光明視大
禹之叙西戎祇以織皮通貢其難易廣狹何如而
自漢以下益無論矣其地在肅州嘉峪關外東南

接肅州東北直喀爾喀西接葱嶺北抵俄羅斯南
界番藏輪廣二萬餘里天山以北準噶爾部居之
人皆强悍逐水草無城郭天山以南回部居之風
氣柔弱有城郭土田良沃人習耕種利矢猛礮其
力足以戰重崗疊嶂其險足以守此天地之奧區
累代以來番夷迭居得以抗衡中國者職是之故
問考漢書西域三十六國皆在匈奴之西烏孫之
南南北有大山中央有河東則接漢院以玉門陽

關西則限以葱嶺諸國大率土著有城郭田畜與
匈奴烏孫異俗故耐役屬匈奴今自鎮西府西至
伊犁天山綿亘三千餘里即漢書之北山也敦煌
縣西之黨河口紅山口古玉門陽關遺址也喀什
噶爾葉爾羌以西之山即古葱嶺其自嘉峪關外
迤南自東而西以達於葱嶺即所謂南山者也而
中央之河今之羅布淖爾是也由是言之則今回
部諸城為古西域有城郭之三十六國確然無疑

至準夷在天山北並為烏孫地其東境猶屬匈奴也故古之稱西域者指南北兩大山內之諸國言之而新闢

皇輿之西域兼及北山之北古烏孫匈奴故境拓地尤廣至左右各薩克東西布魯特霍罕安集延那木干塔什罕拔達克山博洛爾布喀爾愛烏罕痕都斯坦巴勒提諸部揆諸往古當屬康居大宛休循損毒烏托難兜月氏薊賓諸國奉朔獻琛實踰重

譯分繪全圖以限於楮幅祇載山川都會之大者
而備論其梗概如此

廣西南靖縣圖

安西州屬





欽定四庫全書

卷一

安西南路圖說

唐之安西初治西州後移龜茲特為羈縻外藩之所今之安西即漢酒泉敦煌故壤久為西陲屏衛近復置設州縣與內地相維出嘉峪關而西延袤千里皆其地也昔人稱為國當乾位地列良墟水有縣泉之神山有鳴沙之異川無蛇虺澤無兕虎形勢之美亶其然乎披圖而考三危流沙其蹟最古因以訪玉門陽關之遺址慨吐蕃西夏之竊據

稽前明諸衛之廢興俯仰千載倍深生逢

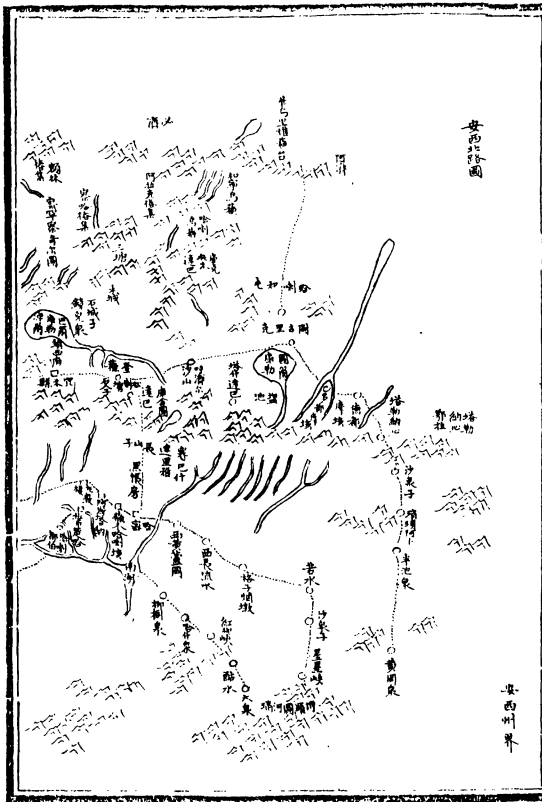
盛世之幸矣

府司外諸圖

一

欽定四庫全書

安西北路圖

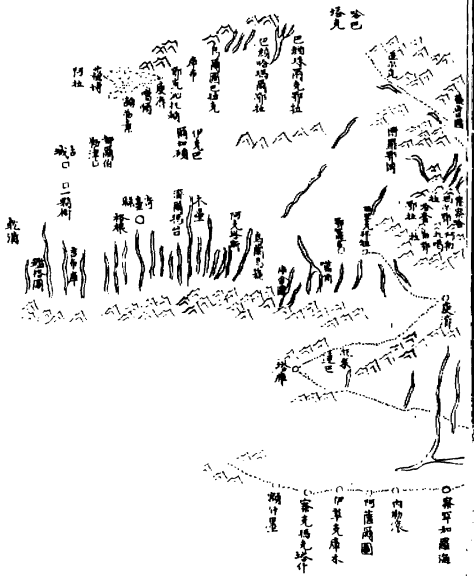


卷一

安西州界

迪化州阜康縣界

決定全境西域圖志



欽定四庫全書

卷一

安西北路圖說一

此安西州北谷密暨鎮西府之全境也道周千里不必屬於安西亦以安西名者其地向無統名今道員已移駐府境舊稱安西道則因安西以連及之也哈密鎮西府同在天山東陲南北相隔中為庫舍圖扼形勝控極徼誠西域之咽喉邊關之鎖鑰往時以哈密為外藩故嘉峪關西連設五衛而安西屹然為重鎮今則幅員萬里皆我版圖於是

設守令於瓜沙舊墟駐總兵於伊吾故壤天山要
路鎮以軍門沿山而西郵傳絡繹遐陬遯土指臂
相聯洵得制御荒服之要矣

庚

酉

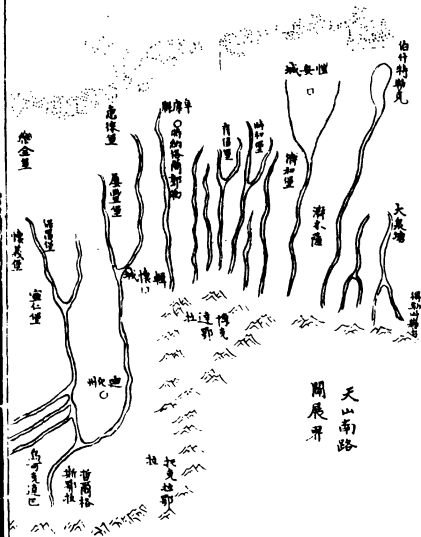
外

諸

圖

二

鎮西所奇臺縣界

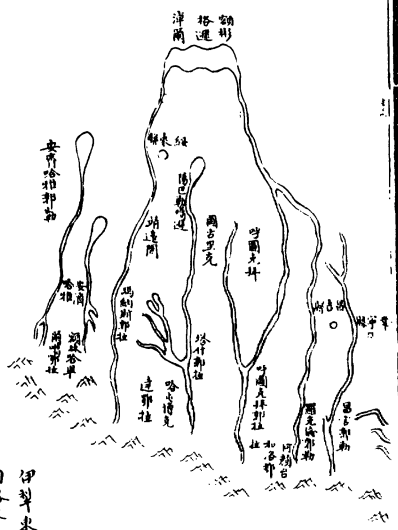


塔爾巴哈台界

伊犁河西
北路界

庫爾喀利高蘇界

伊犁東
南路界



欽定皇輿西域圖志

欽定皇輿西域圖志

安西北路圖說二

準部以伊犁為定自今鎮西府西行至伊犁三千里之間以烏魯木齊為適中高潤之地今為迪化州全境東南傍近祁連山環水帶最稱腴壤兩漢以來未入中國唐得之為北庭都護府非以其水深土厚鬱成都會之區歟其左右諸境水泉饒裕並宜耕牧居今稽古則單桓蒲類移支諸國之於漢處月處密諸部後庭金滿諸境之於唐遺壤斯

在茲並入

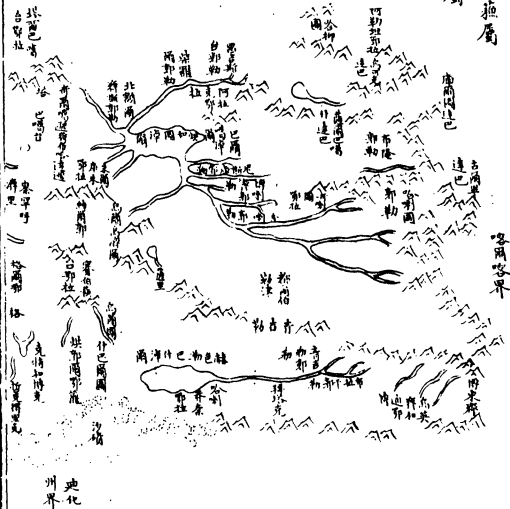
聖人之字而康衢萬里斥埃風清豈如古者羈縻服屬
僅錄其招降開置之目以相震耀者歟

泰山外諸圖

一

庫爾喀喇烏蘇屬
塔爾巴哈台屬

俄界
斯



地化
州界



天山北路圖說一

太白山陰準夷是宅而北境尤廣東抵阿勒坦北
界俄羅斯南臨沙磧中間上地肥腴厥名塔爾巴
噶台為古匈奴烏孫交壤處唐則西突厥諸部在
焉山形水脉逶迤西走長流巨浸都在崗巒襟帶間
往時部落錯處利賴保居金山以為屏邏水以為
池何必非形勝所憑而桀黠反覆卒就芟夷覽者
於此考五單于角逐之場稽三葛邏憑陵之蹟益

共仰

聖謨之運不徒誇地勢之雄若其南境與迪化州接畛
斥鹵彌望畧同瀚海蓋即唐之沙陀州云

天山外諸國

二

伊犁東路



伊犁西路界

天山南路
庫東界

庫爾喀烏施界

喀什噶爾界



欽定四庫全書

卷一

天山北路圖說二

伊犁形勢甲西域高山長河表裏環抱漢之烏孫
大昆彌治唐之突厥可汗庭當在於此也雖俗不
土著雲集烏散而厥酋負阻是有常區以為闡智
角力之藉亦所謂扼要者歟自是東南行五百餘
里胥水泉之腴壤寶山川之隩區蓋準部以伊犁
為庭而自哈什迄裕勒都斯其門戶也於焉訪岑
陬射匱之遺壤朔鷹婁伊列之故流振古梗化之

區志歸

王度豈非習染久汚剝極而復遂得耀于光明之字歟

泰山外紀圖

三

伊犁西路

伊犁東路界



界拉克阿

春海

天山北路界

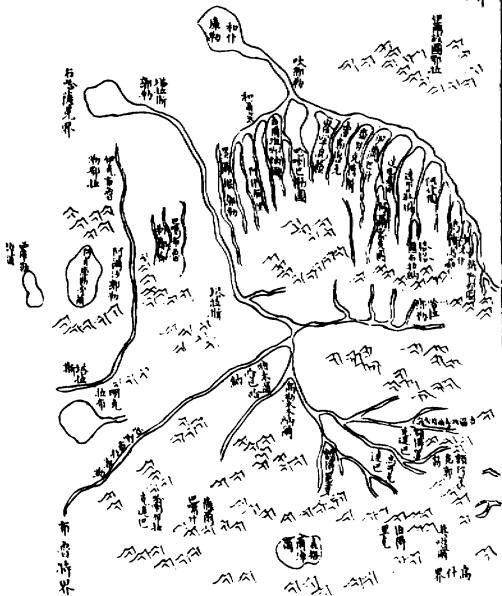
加爾斯

塔里木


非納俄爾

天山南路

左哈薩克界



界什高



天山北路圖說三

自伊犁而西洪流奔逝北瀦為澤踰河眺覽境地
忽開羣山界畫萬川輸委形勢所擅稱兌域之奧
區焉以漢武雄材經營盡瘁可謂長駕遠馭而烏
孫西境則車轍未之能及豈非境地愈遠聲教之
推暨愈難與方今

聖德誕敷廣被無垠之域伊犁既我侯甸而右境悉屬
版圖頌格登之

鴻文功與蒼山並峙矣其在於古則赤城柳谷之墟碎
葉千泉之派閱歲二千雲烟陳迹而臨水登山訪
求故實猶能想見其大概焉

喬山南嶠圖

一

關展屬



安西北路
哈密界

天山北路
興化州界



天山南路圖說一

西域城郭多於山南而闢展所屬為尤盛周圍千有餘里之間雉堞參差烟火彌望近依金嶺遠抱天山南北流泉彎環如帶訪高昌之故壘溯交河之舊流兩漢以來久稱勝地昔者回人是宅見逼準夷內慕

王化遷附甘沙西州故墟棄為榛莽近以大功者定俾復故地沐浴膏澤尤深他部史所云地勢高敞人

庶昌盛者皆可按圖而得之夫山川千古不易而
人民有時盛衰則彼花門帕首之儔固何幸而得
際此昇平之會歟

喬山南嶠圖

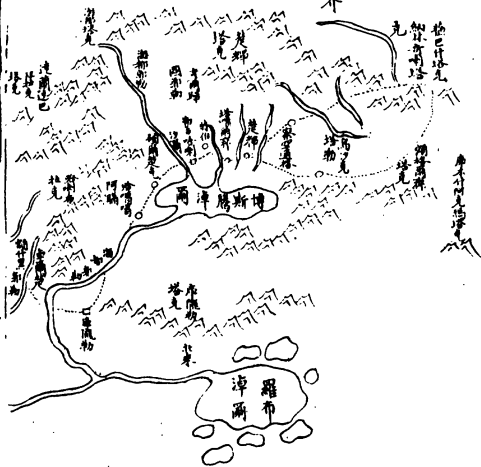
二

哈喇沙爾屬
庫車屬

伊犁東
路界

烏什州界

開展界



伊犁西
路界



天山南路圖說二

漢西域三十六國惟焉耆龜茲最饒地利班超五年孤守疏勒二國獨未服從猶俟上書請兵然後通貢入侍今考其遺墟當闢展西境北倚祁連南連計式縱橫之間形勢合沓良田嘉禾蒲葦魚鹽之美潤澤乎疇壤充切乎海曲是以漢時都護屯田之使於茲託處李唐四鎮並重而碎葉龜茲居二於此豈非當西域之中而雄區猶擅者歟若夫

溯蒲海之宏流窺潛行之故蹟印合水經不睽分
寸有與積石河源相發明者為並繪於圖

泰山南嶠圖

三

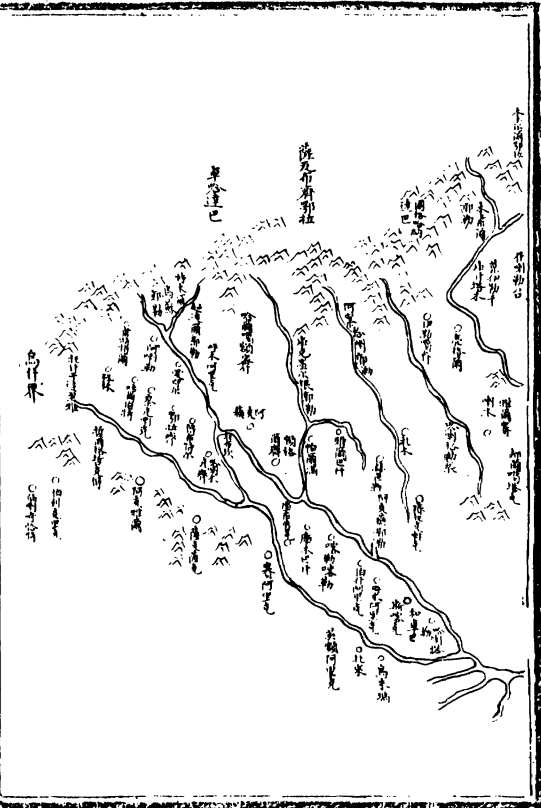
賽喇木屬
阿克撫屬

伊犁西
路界



庫車界

塔里木



天山南路圖說三

自庫車西出為賽喇木拜阿克蘓三城古龜茲西境姑墨温宿兩國地也赫色勒郭勒谷布薩朗郭勒木素爾郭勒阿克蘓郭勒托什干達里雅經流環抱於三城之間而阿克蘓城為尤大且居回部之中審求形勢宰制區域洵扼要地也北踰木素爾鄂拉路通準部高峯峻坂人艱登涉是曰白山亦曰雪山冬夏積雪不消千里同縞鄭樵云郡縣

之設有時而改山川之秀千古不易旨哉言乎木
素爾謂冰盖回語云

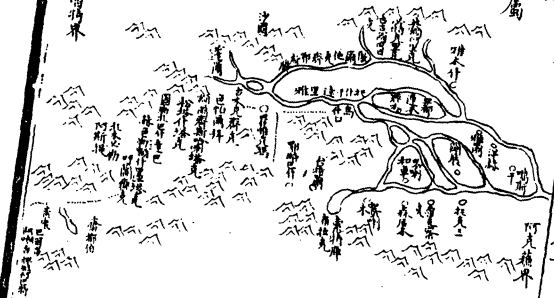
泰山南嶠圖

卍

喀什噶爾屬

伊犁西路界

東布魯托界



葉爾毛界

喀什噶爾通里

○ 吐魯番
○ 哈密



天山南路圖說四

回部名城不一而喀什噶爾為之冠西屏蔥嶺
東引長河疏勒遺都宅深阻隕漢時定遠侯班超
長驅扼要是經是營二十餘年殊方馴服無有異
萌非地勢之所居有可以建瓴而治者歟其東為
烏什城亦山南諸境適中扼要地哉

朝武功遠軼漢代西陲膏沃咸收襟帶之間自烏什
以西暨於喀什噶爾城堡鱗次披圖而覽地勢之

邀綿仰

神機之廣運訪求磐葉楨中之迹移易瓊題安國之風
當有慶逢斯盛者矣

天山南道圖

五

葉爾羌屬

阿瓦提界



和闐界



痕都斯坦界



喀什噶爾
界

蔥嶺

拔達克
山界

愛烏
罕界



天山南路圖說五

西域以蔥嶺為西屏蔥嶺之東南北名城相望有
若對待而葉爾羌地近南山左接于關右臨疏勒
山紫水帶境尤寬廣誠邊徼之上腴足同功於內
地也漢代莎車王賢建國於此陵躡兼并雄視一
時雖甘其所自為亦憑依者厚歟襟帶之間得古
皮山梁莎西夜子合諸國在右毗連遺墟可指而
要以葉爾羌為極西門戶西通布魯特接達克山

諸藩部則控扼綦嚴今者銷氛濛汜包甲虎皮削
石蒼崖勝蟬

聖藻梯航之侶萬里來王均得取道名都而欽心於
駿烈之垂焉

泰山南諸圖

卯

和阗屬

庫車界

物勒木里塔

戈壁





天山南路圖說六

漢自敦煌西南行為南道通于闐晉魏以降南道阻絕唐時號為磧尾設毗莎鎮于此其地即今和闐也境阻宅幽三采韞輝璇源方折於回部中為最南境而南山之南地通西藏舊屬版圖聯南北為一家儼康衢之可達是不惟重關扼要而阻深幽絕之境咸得耀于光明矣由是溯崑崙之古源尋樹枝之舊派當時博望西馳惟是粗傳厓畧今

者星輶絡繹玉石紛羅河出于闐之舊有不徒案
古圖書而可得之於目睹者矣

欽定皇輿西域圖志卷一

欽定四庫全書

欽定皇輿西域圖志卷二目錄

圖考二

西域山脉圖

西域水道圖

藩屬

左右哈薩克部圖

東西布魯特部圖

霍罕安集延瑪爾噶朗那木干塔什罕諸部圖

拔達克山博洛爾布哈爾諸部圖

愛烏罕痕都斯坦巴勒提諸部圖

欽定皇輿西域圖志卷二目錄

西
域
山
脈
圖

西域山脉圖





西域山脉圖說

大地羣山之脉自西而東其在中土唐浮屠一行
嘗論河山兩戒謂北戒自三危積石負終南地脉
之陰東及太華逾河並雷首底柱王屋太行北抵
常山之右乃東循塞垣至濊貊朝鮮南戒自岷山
岫冢負地脉之陽東及太華連商山熊耳外方桐
栢自上洛南逾江漢携武當荆山至於衡陽乃東
循嶺徼達東甌閩中是也其在西域自西南而東

北按其統宗起脉之處在西藏極西鄙之岡底斯山直陝西西寧西南五千五百九十餘里地勢由西南徼外以漸而高至此為極

本朝康熙五十六年遣使測量以此處為天下之脊衆山之脉皆發於是其分幹有四向西北者為僧喀巴布岡里木遜諸山繞阿里而北蜿蜒起伏以趨西域是謂葱嶺葱嶺為西域西南境自葱嶺而東分為兩大幹漢書謂之南北山其南山由今葉爾

羌西之抗阿喇特達巴分支經葉爾羌和闐南境
屬回部舊疆由是綿亘而東岡嶺連屬經安西州
南又東至陝西肅甘涼三州南又東南達於苦水
堡其東南一支南包青海又南為庫爾坤隨河水
曲折而東入陝西岷州界純渭水之南而東為武
功太白太乙諸山又東北達於太華是即一行所
謂北戒但當日不知從西域之南山一脉分承故
直以三危為北戒之首也其北山由蔥嶺分趨東

北循烏什阿克蘇庫車之北至於伊犁乃折而東
經迪化州之南闢展之北直走鎮西府哈密東至
於塔勒納沁鄂拉總名天山其間土名隨地而異
蓋以百數最著者曰木素爾鄂拉曰汗騰格里鄂
拉曰博克達鄂拉在古則曰白山曰雪山曰靈山
唐時又稱折羅漫山是在北戒之北東西綿亘西
域境內一行所未及推論者自塔勒納沁鄂拉折
而西北為天山分幹遠逾沙磧是謂漠北之阿勒

坦鄂拉即古金山又為漠北諸山之祖當西域之
東北境山分四支延袤二千餘里北一支入俄羅
斯國東一支又東北一支又東南一支並入喀爾
喀境不詳載其自阿勒坦鄂拉西麓分支者為阿
拉克鄂拉博克達烏魯罕鄂拉又一支為奇喇鄂
拉阿爾察克鄂拉西抵額爾齊斯郭勒東岬而止
其別自天山分支西北行者一支控伊犁之北為
博羅布爾噶蘇鄂拉塔勒奇鄂拉博羅和洛鄂拉

又折而東北行經千有餘里至塔爾巴噶台鄂拉
朱爾庫朱鄂拉東抵額爾齊斯郭勒西岸又一支
自伊犁郭勒北西北行至庫隴奎鄂拉格登鄂拉
又一支自伊犁郭勒西北分支西行經圖斯庫勒
北又一支經圖斯庫勒南西北行至吹郭勒南又
一支亦西北行經塔拉斯郭勒南皆屬準部舊疆
為天山北麓分支尤一行所未及推論者也故推
究西域山脉斷以西藏之岡底斯為未龍以中土

之北戒諸山漢北之阿勒坦諸山為南北兩大山
之支幹經絡方隅井然明辨今志西域其山岡土
石並詳山志各卷而先為脩論其全勢之首尾繪
諸尺幅俾世之談堪輿者有所考往代中外未通
憑臆懸揣端緒淆誤漢武以南山為崑崙一行據
三危為經首郭璞有云名實相亂莫矯其失蓋自
昔言之哉

國家德威廣被西藏青海漠北蒙古諸部落凡在西

域左右者納土獻圖久為臣僕今西域蕩平殊方
內附爰得綜攬天下名山之全局原其所自始而
究其所終極一岡一阜咸在階闥顯坤輿自然之
條理正千古積習之沿訛猗歟盛哉

西域圖志

西域水道圖



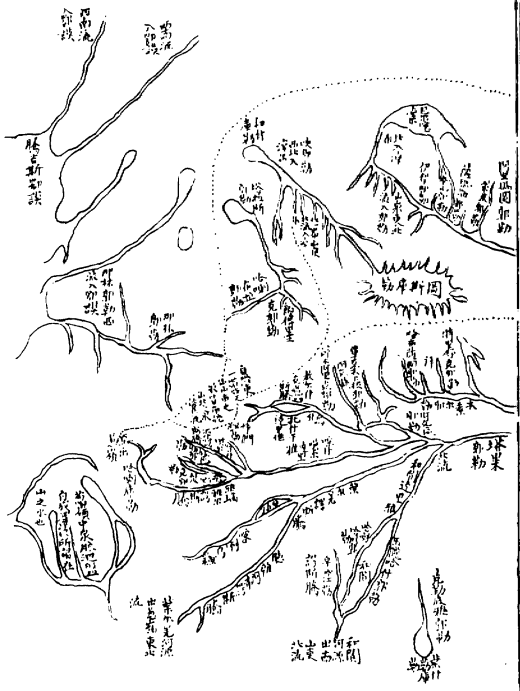
南北山中諸水
俱入羅布泊水

沿河西來無從
流至積石乃出

此塔模或崎
中前為泉

此一帶沙中水
往往流旋
入於地

50 0



西域水道圖說

凡水發源多從山出山體所麗地勢必高因下而趨四方無擇以中國言之西北多山地最高江河大瀆溯源其間順流循軌勢同建瓴東南地卑衆流是滙自上下下理非奇詭黑水南弱水西因地成勢亦猶是矣謂水東西流為性本如是非灼然之論也西域南北西三面大山環繞內外山麓百泉競發分流合流各有歸宿山內之水莫大於羅

布淖爾山北之水其大者在東為赫色勒巴什淖爾其北為烘和圖淖爾次西為額彬格遜淖爾又西為布勒哈齊淖爾又西北為巴爾噶淖爾又西南為圖斯庫勒又西北為和什庫勒為塔拉斯郭勒是皆大澤廣者周數百里小亦數十里宏深濶瀦羣水所歸番中往往目之為海羅布淖爾在山內中央稍偏北所受水有六曰喀什噶爾達里雅曰葉爾羌譯斯騰曰和闐達里雅曰阿克蘇郭勒

曰木素爾郭勒曰海都郭勒喀什噶爾達里雅發
于正西山內之哈喇庫勒迤北兩水合流南注自哈
喇庫勒東行五百里許出山又名雅瑞雅爾訶斯
騰又東會支河合流而東千餘里會於河克蘇郭
勒葉爾羌訶斯騰源於西南山內三水合流紆折
而出山分二道東北流踰葉爾羌城復合為一又
南會支河東北行千餘里會阿克蘇郭勒和闐達
里雅發於南山同源異流東為玉隴哈什郭勒西

為哈喇哈什郭勒並北流火額里齊城行二百五十里許又合流數百里北注於阿克蘇郭勒阿克蘇郭勒源出北山二水合而東流為托什干達里雅經烏什之北迤南至阿克蘇城南於是呼木阿里克郭勒注之過阿克蘇又分為二並南入於喀什噶爾三水交會處統四水合流為一名塔里木郭勒東行六百餘里有木素爾郭勒者發於北山西南流又折而東其北哈布薩明郭勒來會之又

東過拜其北哈喇烏蘇會之又東過賽喇木其北
赫色勒郭勒會之乃折而東南流為烏恰特達里
雅過沙雅爾城北其北額什克巴什郭勒會之乃
南入於塔里木郭勒合流而東為額爾勾郭勒行
六百餘里有海都郭勒亦發於北山承山北裕勒
都斯東西河水併而南流經哈喇沙爾城西南入博
斯騰淖爾又醜而西過哈勒噶阿瑞之南踰庫隴
勒復屈曲而南入額爾勾郭勒共趨於羅布淖爾

故山內之水羅布淖爾為大其次則迤北之博斯騰淖爾所受海都郭勒工承裕勒都斯諸水先會於是盈科而達於羅布淖爾又次則正東敦煌縣西北之哈喇淖爾源出南山東垂之蘇賴河昌馬河黨河分道北流復會而西流入焉又次則額爾勾郭勒之北一澤三名中曰巴巴東曰達巴噶爾德西曰赫色勒庫勒所受祇北山之塔什阿里克勒郭羅布淖爾南其水之大者曰噶斯淖爾南山

諸水咸入焉又西為葉什勒庫勒和闐克勒底雅
一河所匯也又西為葉什勒庫勒淖爾其源在南
山經薩納珠之西東北流注之所受亦祇一水凡
時無如羅布淖爾之大云其北山之北曰赫色勒
巴什淖爾者在哈喇莽奈鄂拉一百里其東布拉
干郭勒青吉勒郭勒西流合注之曰烘和圖淖爾
者直赫色勒巴什淖爾北可三百里許其東南額
爾齊斯郭勒及左右支水西北流合注之曰額彬

格遜淖爾者直陽巴勒噶遜北百餘里其源在天
山北麓呼圖克拜郭勒瑪那斯郭勒等四水併二
道北入焉曰布勒哈齊淖爾者直噶順北源亦出
天山北麓東有庫爾郭勒濟爾噶朗郭勒額布圖
郭勒三水北行合流復西行注之南有晶郭勒東
北流注之西有鄂拓克賽里郭勒北會數水又南
會庫色木蘇克郭勒東流合注之曰巴爾噶淖爾
者在伊犁西北五百里許伊犁諸山出泉以十數

彙而東流又折而西其東空格斯郭勒入焉又西
過伊犁之南轉而西北流是為伊犁郭勒其北境
則有察罕烏蘇阿里瑪圖郭勒策集郭勒薩瑪勒
郭勒奎屯郭勒之水暨南境諸河並入焉又折而
東北以入於巴爾噶淖爾曰圖斯庫勒者在阿克
蘇踰山而北伊犁踰山而西南形圓若鏡四周支
水三十餘道並入焉分流西北行者為吹郭勒南
會支河以十數入沙磧渚為和什庫勒和什庫勒

者吹郭勒西北流會入處也塔拉斯郭勒者額得
墨克諸郭勒西北流會入處也由是而西為那林
郭勒入安集延諸部西流入於達里岡阿諤謨又
西有騰格斯諤謨博大容蓄蓋所謂西海者也其
餘山泉濬發細流小澤隨處而有難以悉紀紀西
域之水之大者如此為之討源竟委總覽全局依
山而出就下而趨四方分流豈有擇於東西哉而
土脉崇厚不虞泛溢瀕水之區資其灌溉種藝滋豐

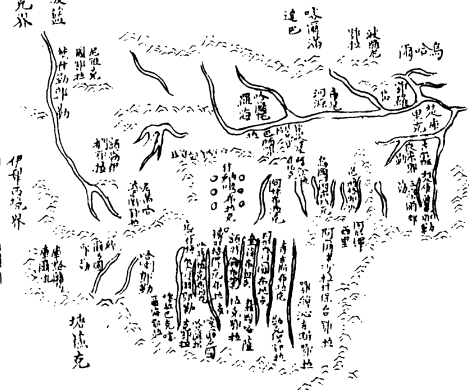
今者廣闢耕屯沃野萬里詳求水利沾被益多班固之言曰于閼之西水皆西流注西海其東水東流注鹽澤雖語焉不詳而大槩頗得固又稱鹽澤潛行地下南出於積石為中國河水經因之推溯河源論者疑為荒渺今萬國朝宗極陬履勘河水伏流說非無據後儒送難祇益荒誣鄙道元謂六合之內其苞遠矣自不登兩龍於雲輶騁八駿於龜途等軒轅之訪百靈方大禹之集會計儒墨之

說孰能使辨在當日固宜有是言矣

五
司
哈
薩
會
韻
圖

左右哈薩
克部圖

春吉素反監
左哈薩克界



天山北路界

五ノノ

卷二

左右哈薩克部圖說

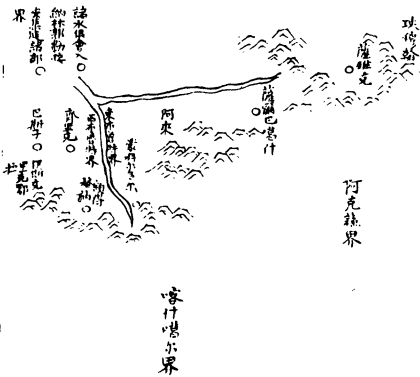
哈薩克處西域之西北境其地遼曠綿邈鮮城郭
宮室畜牧為業寇鈔為資倏忽往來不常厥處揆
其形勢左部羣山四抱山泉濬發迴環合沓頗占
形勝右部西踰沙磧長河亘帶視左部為尤荒遠
以今證古左部當屬康居之舊壤右部已涉大宛
之北境聲教素隔中朝我

國家武烈布昭風聲遐聽自昔阻絕之境胥顛顛焉

頰首內面豈惟遣侍子倚都護之爻爻者歟哈薩
克有三玉茲曰鄂圖爾玉茲屬左部曰烏拉克玉
茲奇齊克玉茲屬右部有別部偏西與奇齊克玉
茲偕來者曰烏爾根齊部

東亞不魯特部圖

東西布魯特部圖



木哈爾界

索滿

古希察兒。

伊斯克里克。

葱嶺



欽定四庫全書

卷二

東西布魯特部圖說

東西布魯特附天山蔥嶺而居言語服飾與山南諸部異逐水草事遊牧舊介準噶爾哈薩克之間視其興衰以為叛服不常所屬也東西部境地鄰接由喀什噶爾北行經鄂什踰山則正其錯壤處那林河源出焉嗣是東西經流五百里盡布魯特北界而止北與安集延諸部接在古則烏孫昆莫西走月氏之地漢書稱大月氏西君大夏塞王南

君屬賔塞種往往分散為數國是在當時為塞種
今則回部別種云

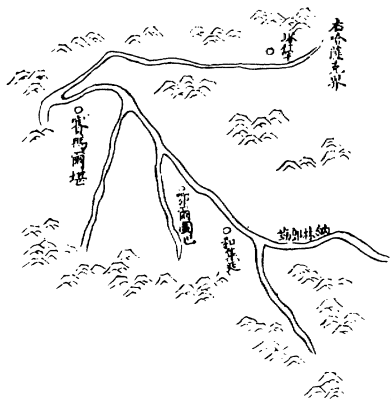
盧罕內集延瑪爾噶鄂松木塔十罕譜圖

欽定四庫全書

霍罕安集延瑪爾噶朗
那木干塔什字諸部圖

全書
卷二





欽定四庫全書

全
書
卷二

霍罕安集延瑪爾噶朗那木干塔什罕諸部圖說
漢自北道西踰蔥嶺出大宛今霍罕諸部當蔥嶺
西北麓北與右部哈薩克接應屬漢大宛地史記
稱大宛屬邑大小七十餘城今自霍罕左右諸部
北抵右哈薩克境內城堡星羅與游牧逐水草者
殊異固即大宛土著舊俗也考諸部方位安集延
最東其西為瑪爾噶朗為霍罕北為那木干又西
為塔什罕貳師遺蹟宜在於此顧當時天馬蒲萄

貴所難得艷稱史乘茲則中外一家貢琛獻寶非
極慕義歸仁之至者歟

拔達克山博濟爾不哈爾諧和圖

拔達克山博洛爾
布哈爾諸部圖





拔達克山博洛爾布哈爾諸部圖說

蔥嶺之中岡巒迴互其間部落錯處史傳稱為山居田石間累石為室民接手飲者往往而是拔達克山部居蔥嶺中最東境博洛爾近鄰東鄙於漢當統為烏托國布哈爾介其西于漢當為難兜國唐于蔥嶺置守捉為極邊戍宜在此間元史西北地附錄舊載有巴達哈傷明史舊載八答黑商為拔達克山對音之訛茲俱更正即可證其為故墟

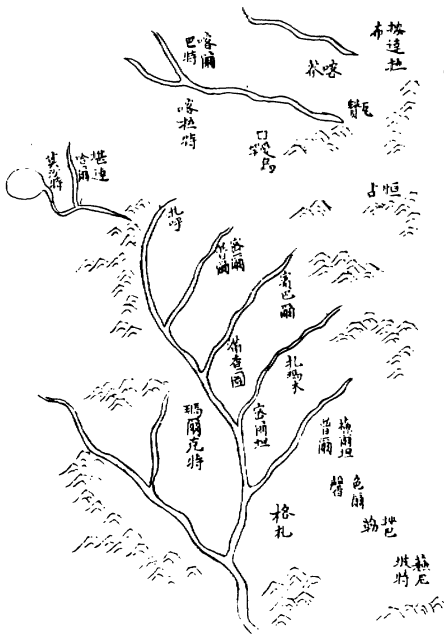
也由其地東北行近葉爾羌顧考其習俗語言又
不能無異蓋為回部別種之近西者山南回部習
圖爾奇語拔達克山諸部別習帕爾西語必重譯
而後能通益以徵

聖朝聲教之遠矣

馬文脈罕復韻斯坦月勒提譜韻圖

愛烏罕痕都斯坦
巴勒提諸部圖





欽定四庫全書


卷二

愛烏罕痕都斯坦巴勒提諸部圖說

由拔達克山西南行有部曰愛烏罕東南為痕都
斯坦部俱蔥嶺外大國又東為巴勒提漢時南道
西踰蔥嶺出大月氏大月氏南與罽賓接與今愛
烏罕痕都斯坦諸部方位適合境內崇山四圍長
河襟帶濱河城堡碁布星列自拔達克山內附後
飲聞

聖天子威德先後傾心內面無藉尺書寸刃之勞而琛

玉偕來頓顙受命惟恐後時非向化之誠而能然
歟痕都斯坦東境直西藏之西愛烏罕西境濱海
為西域極西徼云



欽定皇輿西域圖志卷二